

**CỘNG HÒA XÃ HỘI CHỦ NGHĨA VIỆT NAM**  
**Độc Lập - Tự Do - Hạnh Phúc**

**ĐƠN TỰ TỰ NGUYỆN TẶNG CHO QUYỀN SỬ DỤNG ĐẤT CHO NHÀ**  
**NƯỚC ĐỂ XÂY DỰNG ĐƯỜNG GIAO THÔNG**

(Để thực hiện dự án: Nâng cấp tuyến đường giao thông liên thôn, thu hồi đất tổ 47)

**Kính gửi:** UBND xã Đồng Phú, tỉnh Đồng Nai;

Tôi tên là: Ông Nguyễn Văn Hồng, sinh năm 1978 – CCCD số 070078000127.

Cùng vợ là bà : Phan Thị Mỹ Hạnh, sinh năm 1982 - CCCD số: 079182014343.

Địa chỉ: Thôn 2, xã Đồng Phú, tỉnh Đồng Nai.

Sau khi nghe UBND Xã Đồng Phú cùng với các ban ngành đoàn thể và BDH khu phố đã tuyên truyền, vận động nhân dân hiến tặng cho Nhà nước một phần quyền sử dụng đất và hiến cây trồng để Nhà nước đầu tư: Thôn 4, xã Đồng Phú, tỉnh Bình Phước. Đây là chủ trương lớn của Nhà nước nhằm mở rộng đường giao thông.

Vì vậy, tôi làm đơn này tự nguyện tặng cho Nhà nước một phần quyền sử dụng đất nằm trong dự án Nâng cấp tuyến đường giao thông liên thôn, thu hồi đất tổ đường 47, thôn 4, xã Đồng Phú, tỉnh Đồng Nai cho Nhà nước cụ thể như sau:

- Diện tích: 8.3m<sup>2</sup> Đất trồng cây lâu năm, thửa đất số 12-1, tờ bản đồ số 2, theo trích lục mảnh trích đo bản đồ địa chính số 004/2026 của VPĐKĐĐ tỉnh Đồng Nai chi nhánh Đồng Phú ký xác nhận ngày 22/01/2026 - Phục vụ thu hồi đất làm đường tổ 47 (chưa được cấp giấy chứng nhận quyền sử dụng đất).

- Hiện trạng: Đất trống


- Vị trí thửa đất: Thôn 4, xã Đồng Phú, tỉnh Đồng Phú.

- Kính mong cơ quan có thẩm quyền sớm thu hồi diện tích đất nói trên và điều chỉnh GCN QSDĐ cho gia đình tôi.

Tôi xin cam kết sẽ không khiếu kiện, khiếu nại gì về sau. Nếu tôi không chấp hành sẽ chịu trách nhiệm trước Pháp luật.

*Đồng Phú, ngày 21 tháng 04 năm 2026*

**Người làm đơn**

  
*Nguyễn Văn Hồng*

**CỘNG HÒA XÃ HỘI CHỦ NGHĨA VIỆT NAM**  
**Độc Lập - Tự Do - Hạnh Phúc**

**ĐƠN TỰ TỰ NGUYỆN TẶNG CHO QUYỀN SỬ DỤNG ĐẤT CHO NHÀ**  
**NƯỚC ĐỂ XÂY DỰNG ĐƯỜNG GIAO THÔNG**

(Để thực hiện dự án: Nâng cấp tuyến đường giao thông liên thôn, thu hồi đất tổ 47)

**Kính gửi:** UBND xã Đồng Phú, tỉnh Đồng Nai;

Tôi tên là: Ông Nguyễn Văn Hồng, sinh năm 1978 – CCCD số 070078000127.

Cùng vợ là bà : Phan Thị Mỹ Hạnh, sinh năm 1982 - CCCD số: 079182014343.

Địa chỉ: Thôn 2, xã Đồng Phú, tỉnh Đồng Nai.

Sau khi nghe UBND Xã Đồng Phú cùng với các ban ngành đoàn thể và BDH khu phố đã tuyên truyền, vận động nhân dân hiến tặng cho Nhà nước một phần quyền sử dụng đất và hiến cây trồng để Nhà nước đầu tư: Thôn 4, xã Đồng Phú, tỉnh Bình Phước. Đây là chủ trương lớn của Nhà nước nhằm mở rộng đường giao thông.

Vì vậy, tôi làm đơn này tự nguyện tặng cho Nhà nước một phần quyền sử dụng đất nằm trong dự án Nâng cấp tuyến đường giao thông liên thôn, thu hồi đất tổ đường 47, thôn 4, xã Đồng Phú, tỉnh Đồng Nai cho Nhà nước cụ thể như sau:

- Diện tích: 3.8m<sup>2</sup> Đất trồng cây lâu năm, thửa đất số 12-2, tờ bản đồ số 2, theo trích lục mảnh trích đo bản đồ địa chính số 005/2026 của VPĐKĐĐ tỉnh Đồng Nai chi nhánh Đồng Phú ký xác nhận ngày 22/01/2026 - Phục vụ thu hồi đất làm đường tổ 47 (chưa được cấp giấy chứng nhận quyền sử dụng đất).

- Hiện trạng: Đất trống



- Vị trí thửa đất: Thôn 4, xã Đồng Phú, tỉnh Đồng Phú.

- Kính mong cơ quan có thẩm quyền sớm thu hồi diện tích đất nói trên và điều chỉnh GCN QSDĐ cho gia đình tôi.

Tôi xin cam kết sẽ không khiếu kiện, khiếu nại gì về sau. Nếu tôi không chấp hành sẽ chịu trách nhiệm trước Pháp luật.

*Đồng Phú, ngày 21 tháng 04 năm 2026*

**Người làm đơn**

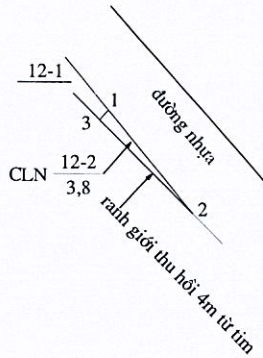
  


**TRÍCH LỤC BẢN ĐỒ ĐỊA CHÍNH**

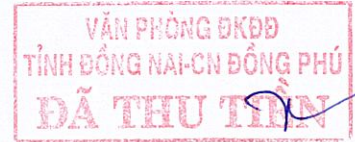
Số: TL- 005 -2026

- Thửa đất số: 12-2 ; Tờ bản đồ: 2  
Địa chỉ thửa đất: Thôn 4, xã Đông Phú, tỉnh Đồng Nai
- Diện tích: 3,8 m<sup>2</sup> ; Loại đất: Đất trồng cây lâu năm  
Tài liệu đo đạc: (Trích lục từ Mạnh trích đo địa chính đã được Sở Tài nguyên và Môi trường ký duyệt ngày 7/10/2020)
- Tên người sử dụng đất, người quản lý đất:
- Giấy chứng nhận:
- Tình hình thay đổi ranh giới thửa đất (nếu có):
- Các thông tin khác cần trích lục:  
Trích lục để phục vụ công tác thu hồi đất.
- Sơ đồ thửa đất, tài sản gắn liền với đất:
- Tọa độ đỉnh thửa, kích thước cạnh:

Tỷ lệ: 1/500



Đỉnh	Tọa độ đỉnh thửa		Kích thước Cạnh (m)
	X (m)	Y (m)	
1	1262000,68	564585,47	8,83
2	1261993,84	564591,06	
3	1262000,02	564584,91	8,72
1	1262000,68	564585,47	0,87



22 -01- 2026

Ngày 29 tháng 1 năm 2026

NGƯỜI TRÍCH LỤC

Lương Xuân Thiều

Đông Phú, ngày ..... tháng ..... năm 2026

VĂN PHÒNG ĐĂNG KÝ ĐẤT ĐAI TỈNH ĐỒNG NAI  
CHI NHÁNH ĐỒNG PHÚ

GIÁM ĐỐC

PHÓ GIÁM ĐỐC

Lê Khắc Hải

# TRÍCH LỤC BẢN ĐỒ ĐỊA CHÍNH

Số: TL- 009 -2026

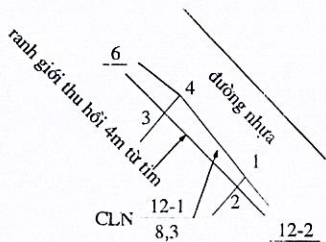
- 1. Thửa đất số: 12-1 ; Tờ bản đồ: 2  
Địa chỉ thửa đất: Thôn 4, xã Đông Phú, tỉnh Đồng Nai
- 2. Diện tích: 8,3 m<sup>2</sup> ; Loại đất: Đất trồng cây lâu năm
- Tài liệu đo đạc: (Trích lục từ Mảnh trích đo địa chính đã được Sở Tài nguyên và Môi trường ký duyệt ngày 7/10/2020)
- 3. Tên người sử dụng đất, người quản lý đất: Nguyễn Văn Hồng
- 4. Giấy chứng nhận:
- 5. Tình hình thay đổi ranh giới thửa đất (nếu có):
- 6. Các thông tin khác cần trích lục:  
Trích lục để phục vụ công tác thu hồi đất.
- 7. Sơ đồ thửa đất, tài sản gắn liền với đất:
- 8. Tọa độ đỉnh thửa, kích thước cạnh:

Tỷ lệ: 1/500



Đỉnh	Tọa độ đỉnh thửa		Kích thước Cạnh (m)
	X (m)	Y (m)	
1	1262000,68	564585,47	0,87 6,84 1,55 6,94
2	1262000,02	564584,91	
3	1262004,86	564580,08	
4	1262006,05	564581,08	
1	1262000,68	564585,47	

VĂN PHÒNG ĐKĐĐ  
TỈNH ĐỒNG NAI-CN ĐÔNG PHÚ  
ĐÃ THU TIỀN



22 -01- 2026

Ngày 29 tháng 1 năm 2026

NGƯỜI TRÍCH LỤC

Lương Xuân Thiệu

Đông Phú, ngày ..... tháng ..... năm 2026

VĂN PHÒNG ĐĂNG KÝ ĐẤT ĐAI TỈNH ĐỒNG NAI

CHI NHÁNH ĐÔNG PHÚ

GIÁM ĐỐC

PHÓ GIÁM ĐỐC



Lê Khắc Hải