

27 < 29.7127

CỘNG HÒA XÃ HỘI CHỦ NGHĨA VIỆT NAM
Độc lập - Tự do - Hạnh phúc



GIẤY CHỨNG NHẬN

QUYỀN SỬ DỤNG ĐẤT

QUYỀN SỞ HỮU NHÀ Ở VÀ TÀI SẢN KHÁC GẮN LIÊN VỚI ĐẤT

I. Người sử dụng đất, chủ sở hữu nhà ở và tài sản khác gắn liền với đất

Hà: Bùi Tú Linh

Sinh năm: 1982, CMND số: 285 610 655

Địa chỉ: Khu phố Tháng Lợi, thị trấn Tân Phú, huyện Đồng Phú, tỉnh Bình Phước

Nội dung thay đổi và cơ sở pháp lý	Xác nhận của cơ quan có thẩm quyền




Người được cấp Giấy chứng nhận không được sửa chữa, tẩy xóa hoặc bổ sung bất kỳ nội dung nào trong Giấy chứng nhận. Khi bị mất hoặc hư hỏng Giấy chứng nhận phải khai báo ngay với cơ quan cấp Giấy.

CN 032382

Thửa 14, thửa 3

Nội dung thay đổi và cơ sở pháp lý

Xác nhận của cơ quan có thẩm quyền



Người được cấp Giấy chứng nhận không được sửa chữa, tẩy xóa hoặc bổ sung bất kỳ nội dung nào trong Giấy chứng nhận. Khi bị mất hoặc hư hỏng Giấy chứng nhận phải khai báo ngay với cơ quan cấp Giấy.



CỘNG HÒA XÃ HỘI CHỦ NGHĨA VIỆT NAM
Độc lập - Tự do - Hạnh phúc



GIẤY CHỨNG NHẬN
QUYỀN SỬ DỤNG ĐẤT
QUYỀN SỞ HỮU NHÀ Ở VÀ TÀI SẢN KHÁC GẮN LIÊN VỚI ĐẤT

I. Người sử dụng đất, chủ sở hữu nhà ở và tài sản khác gắn liền với đất

Họ: Bà **Đỗ Linh**

Sinh năm: **1982**, CMND số: **285 610 655**

Địa chỉ: Khu phố **Thắng Lợi**, thị trấn Tân Phú, huyện Đông Phú, tỉnh Bình Phước

CN 032654

Phước 15, H 3

II. Thửa đất, nhà ở và tài sản khác gắn liền với đất

1. Thửa đất:

- a) Thửa số: 713. Tờ bản đồ số: 29.
- b) Địa chỉ: Khu phố Tân An, thị trấn Tân Phú, huyện Đông Phú, tỉnh Bình Phước.
- c) Diện tích: 215,7 m².
(Bằng chữ: Hai trăm mười lăm phẩy bảy mét vuông.)
- d) Hình thức sử dụng: Sử dụng nông.
- e) Mục đích sử dụng: Đất ở tại đô thị 100 m². Đất trồng cây lâu năm 115,7 m².
- f) Thời hạn sử dụng: Đất ở: lâu dài. Đất trồng cây lâu năm đến 22/10/2068.

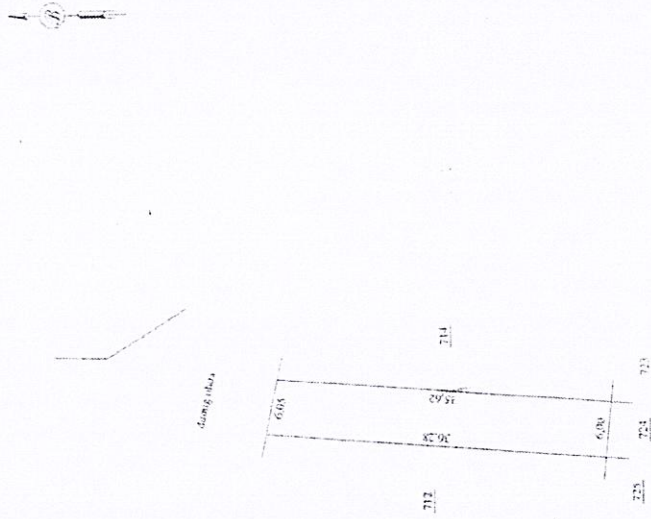
g) Nguồn gốc sử dụng:
 Nhận chuyển nhượng đất được Nhà nước giao đất có thu tiền sử dụng đất 100 m²
 Nhận chuyển nhượng đất được công nhận QSDĐ như giao đất không thu tiền sử dụng đất 115,7 m².

- 2. Nhà ở: /-
- 3. Công trình xây dựng khác: /-
- 4. Rừng sản xuất là rừng trồng: /-
- 5. Cây lâu năm: /-

6. Ghi chú:

- Nhận chuyển nhượng của ông Phạm Quang Thắng theo GCN QSDĐ số: 5406, ngày 13/7/2017
- Thửa 713 được tách ra từ thửa 251 trên bản đồ địa chính

III - Sơ đồ thửa đất, nhà ở và tài sản khác gắn liền với đất




Tỷ lệ: 1/500

VĂN PHÒNG ĐĂNG KÝ ĐẤT ĐAI TỈNH BÌNH DƯƠNG
 CHI NHÁNH ĐÔNG PHÚ
SAO LỤC
 Ngày...tháng...năm...
 10-02-2026

(Chữ ký và dấu)

Bình Phước, ngày... tháng... năm...
SỞ TÀI NGUYÊN VÀ MÔI TRƯỜNG TỈNH BÌNH PHƯỚC
TUO. GIÁM ĐỐC SỞ
PHÓ GIÁM ĐỐC VĂN PHÒNG ĐĂNG KÝ ĐẤT ĐAI TỈNH BÌNH PHƯỚC



(Chữ ký và họ tên)
 Số vào sổ cấp GCN: (C.N.)...07804 / 700 / 100

IV. Những thay đổi sau khi cấp giấy chứng nhận	
Nội dung thay đổi và cơ sở pháp lý	Xác nhận của cơ quan có thẩm quyền