






Thước 59



A Ca

7/05/14

# GIẤY CHỨNG NHẬN QUYỀN SỬ DỤNG ĐẤT

## QUYỀN SỞ HỮU NHÀ Ở VÀ TÀI SẢN KHÁC GẮN LIỀN VỚI ĐẤT

I. Người sử dụng đất, chủ sở hữu nhà ở và tài sản khác gắn liền với đất

Bà: Phạm Thị Hồi

Sinh năm 1961, CMND số 285 445 931



Cùng chồng là ông: Hà Thanh Tùng

Sinh năm 1960, CMND số 280 103 723

Địa chỉ: ấp 3, xã Tân Lập, huyện Đồng Phú, tỉnh Bình Phước

CE 239790

Thước 52, 53, 54, 1 + 4

<p>Xác nhận của cơ quan có thẩm quyền</p> <p>01/02/2014</p> <p>PHÓ GIÁM ĐỐC</p>  <p>Trần Văn Thịnh</p> <p>18.04.2002</p> <p>PHÓ GIÁM ĐỐC</p>  <p>Đỗ Xuân Hải</p>	<p>Nội dung thay đổi và cơ sở pháp lý</p> <p>Ông Hà Thanh Tùng thay đổi giấy CMND từ số 580 103 783 thành số 285 103 783, theo hồ sơ số 20/132/356/TA 70-25</p> <p>Chuyển nhượng cho ông Nguyễn Tài An, sinh năm 1972, chồng mình nhận. Căn số 285 359 99 9, địa chỉ ấp 4 - xã Tân Lập - huyện Đồng Phú - tỉnh Bình Phước. Theo hồ sơ số 217/617-CT/50/69</p>
--	---



Người được cấp Giấy chứng nhận không được sửa chữa, tẩy xóa hoặc bổ sung bất kỳ nội dung nào trong Giấy chứng nhận; khi bị mất hoặc hư hỏng Giấy chứng nhận phải khai báo ngay với cơ quan cấp Giấy

Ấp 3 Tân Lập

**II. Thừa đất, nhà ở và tài sản khác gắn liền với đất**

**1. Thừa đất:**

- a) Thừa số: 39, Tờ bản đồ số: 30,
- b) Địa chỉ: ấp 3, xã Tân Lập, huyện Đồng Phú, tỉnh Bình Phước,
- c) Diện tích: 3.432,9 m<sup>2</sup>,  
(*Bảng chỉ: Ba ngàn bốn trăm hai mươi hai phẩy chín mét vuông*),
- d) Hình thức sử dụng: Sử dụng riêng,
- đ) Mục đích sử dụng: Đất trồng cây lâu năm,
- e) Thời hạn sử dụng: đến ngày 01/7/2064,
- g) Nguồn gốc sử dụng: Công nhận QSDĐ như giao đất không thu tiền sử dụng đất.


- “2. Nhà ở: -/-
- 3. Công trình xây dựng khác: -/-
- 4. Rừng sản xuất là rừng trồng: -/-
- 5. Cây lâu năm: -/-”
- 6. Ghi chú:  
1. - Có 175,2 m<sup>2</sup> nằm trong HLLG

Đồng Phú, ngày 26... tháng 12... năm 2016

**TM. ỦY BAN NHÂN DÂN HUYỆN ĐỒNG PHÚ**

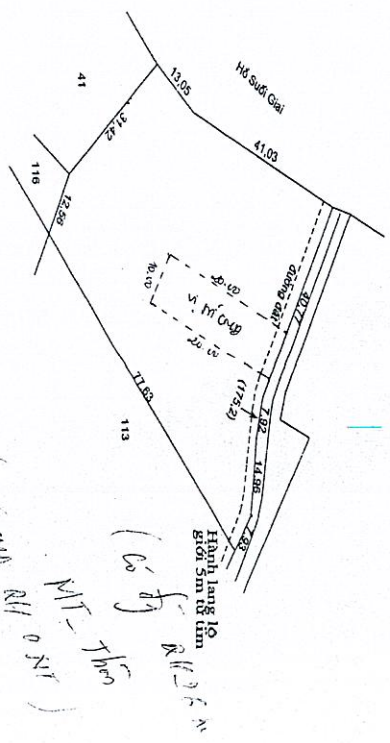
(**CHỦ TỊCH**)

PHÓ CHỦ TỊCH



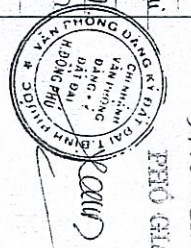
Số vào sổ cấp GCN: *AN.2.50 / Tân lập*

**III - Sơ đồ thửa đất, nhà ở và tài sản khác gắn liền với đất**



**IV. Những thay đổi sau khi cấp giấy chứng nhận**

Nội dung thay đổi và cơ sở pháp lý	Xác nhận của cơ quan có thẩm quyền
<i>Chuyển mục đích sử dụng 200m<sup>2</sup> đất trồng cây lâu năm sang đất ở tại thửa đất Khu DWEST ĐINH 88. 27/9/2011 UBND huyện và Phòng 9 năm 2020 của Ủy ban nhân dân huyện Đồng Phú, theo hồ sơ số 171/5-24 CVĐ 2813</i>	<i>07.01.2021</i> PHÓ GIÁM ĐỐC



*Đồng Phú, ngày 26/12/2016*



