



NHỮNG THAY ĐỔI SAU KHI CẤP GIẤY CHỨNG NHẬN

Ngày tháng năm	Số và nội dung quyết định	Xác nhận của cơ quan có thẩm quyền
05/11/2013	Thửa đất số: 51.62.6A.350 bản đồ số: 10 Đã chuyển quyền sử dụng đất theo hồ sơ số: 28.020 Diện tích còn lại là: 19.526 m ² (tổng: 400 m ²) (Lr: 19.176 m ²)	PHÓ GIÁM ĐỐC  Lương Ngọc Định
08.7.2019	Ông Lê Văn Hào thay đổi CUND từ số 285 542486 thành số 285 513923 và thay đổi địa chỉ thường trú từ cấp Bàu Ké xã Tân Lợi thành Khu phố Bàu Ké, Thị trấn Tân Phú huyện Đông Phú, tỉnh Bình Phước theo hồ sơ số: 135776. DT- 5075	PHÓ GIÁM ĐỐC  Lê Khắc H

NGƯỜI ĐƯỢC CẤP GIẤY CHỨNG NHẬN QUYỀN SỬ DỤNG ĐẤT CẦN CHÚ Ý !

- 1- Được hưởng quyền và phải thực hiện nghĩa vụ của người sử dụng đất theo các điều 73, 74, 75, 76, 77, 78, 79 Luật Đất đai 1993.
- 2- Khi có thay đổi về hình thể, quy mô sử dụng, mục đích sử dụng và người sử dụng khu đất, phải mang giấy chứng nhận này đến đăng ký với cơ quan Nhà nước có thẩm quyền.
- 3- Không được tự ý sửa chữa, tẩy xóa bất kỳ một nội dung nào trong giấy chứng nhận. Khi bị mất hoặc làm hư hỏng giấy chứng nhận phải khai báo ngay với cơ quan cấp giấy.

15h



GIẤY CHỨNG NHẬN
 QUYỀN SỬ DỤNG ĐẤT



SỐ M 647250

ỦY BAN NHÂN DÂN

Huyện: *Đông Phú*

CHỨNG NHẬN

Họ: *Lê Văn Hoè* CMND số: 280542486

Địa chỉ: *Ấp Bàu Ké - Xã Tân Lợi*

Được quyền sử dụng 23014 m² đất.

Tại: *Ấp Bàu Ké + Ấp Thăng Lợi - Xã Tân Lợi*

Huyện *Đông Phú*

Tỉnh *Bình Phước*

Theo bảng liệt kê dưới đây:

Số tờ bản đồ	Số thửa	Diện tích (m ²)	Mục đích sử dụng	Thời hạn sử dụng	Phần ghi thêm
10	143	4782			Ấp Bàu Ké
	T.đó	400	T	Lâu dài	
		4382	CN(LN)	50 năm	
10	148	454	CN(LN)	50 năm	Ấp Bàu Ké
16	8	14340	CN(LN)	50 năm	Ấp Thăng Lợi
10	35	1074	Lúa	20 năm	Ấp Bàu Ké
10	59	740	Lúa	20 năm	Ấp Bàu Ké
10	60	713	Lúa	20 năm	Ấp Bàu Ké
10	61	911	Lúa	20 năm	Ấp Bàu Ké

Ngày 23. tháng 10. năm 2000

Chủ tịch UBND



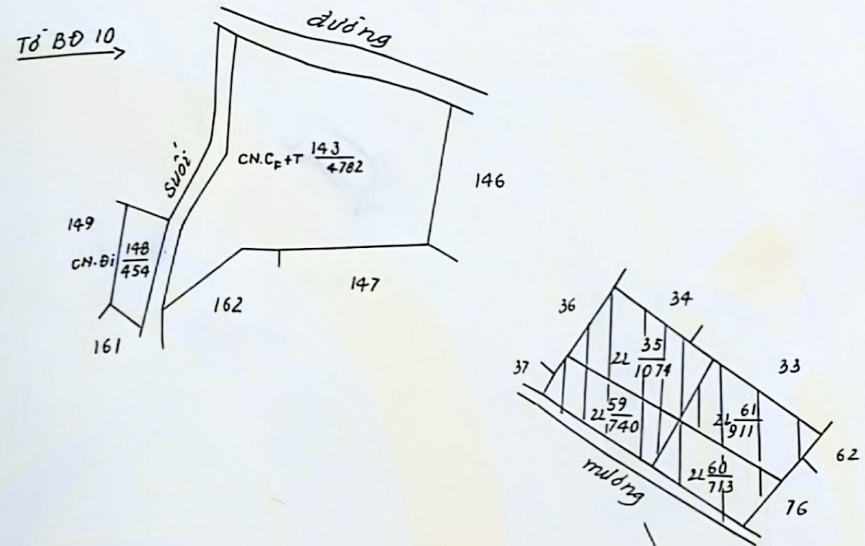
Nguyễn Văn Hưng

Vào sổ cấp giấy chứng nhận

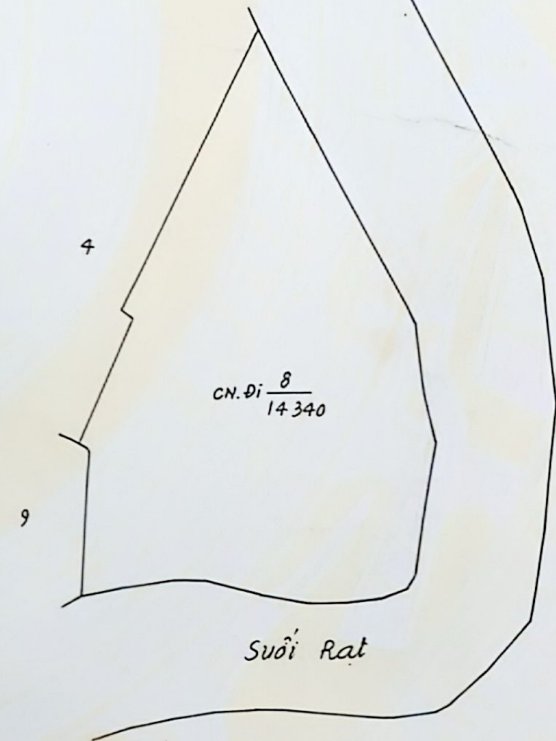
Quyền sử dụng đất

Số 9.8.5. OSDB/1127/QĐ-UBND.

1:2000



Tờ BĐ 16



TRANG BỔ SUNG GIẤY CHỨNG NHẬN





Thửa đất số: 143; 148; 8

Tờ bản đồ số: 10; 16

Số phát hành GCN: M 647270

Số vào sổ cấp GCN: 985



Ngày, tháng, năm	Nội dung thay đổi và cơ sở pháp lý	Xác nhận của cơ quan có thẩm quyền
20.09.2019	Thẻ chấp bằng quyền sử dụng đất tại: <u>quận Thủ Đức</u> <u>phù (số: 1638/1-1000)</u> Địa chỉ: <u>Đường Phú - Phú - Lạc</u> Theo hồ sơ số: <u>139520 - D3.1492</u>	 GIÁM ĐỐC  Lương Ngọc Dinh
16/9/2020	_ Đã đăng ký xóa thẻ chấp bằng QSDĐ và tài sản gắn liền với đất tại: <u>UBND Phường Phú Thọ - Thủ Đức</u> _ Địa chỉ: <u>Đ. Phú Thọ - Thủ Đức</u> Theo hồ sơ số: <u>16.1631 - Xc 32294</u>	 PHÓ GIÁM ĐỐC  Trần Văn Phương

Trang bổ sung này luôn phải đính kèm Giấy chứng nhận mới có giá trị pháp lý.